

# ANNEXES n°5

## LIVRET DE PLANS

Marché de démolition  
STAT – GRIBEAUVAL- VERSAILLES (78)

SID IDF

Les documents du présent livret sont mis à disposition pour l'appel d'offre.

Ils sont transmis par l'acheteur à **titre informatif** uniquement.

Les pièces contractuelles du marché sont listées au CCAP.

ANNEXE 7

Figure 1: Description du site – Quartier de Gribeauval





ANNEXE 7

Figure 2 et 3 : Description du site – Parcelle concernée par le marché

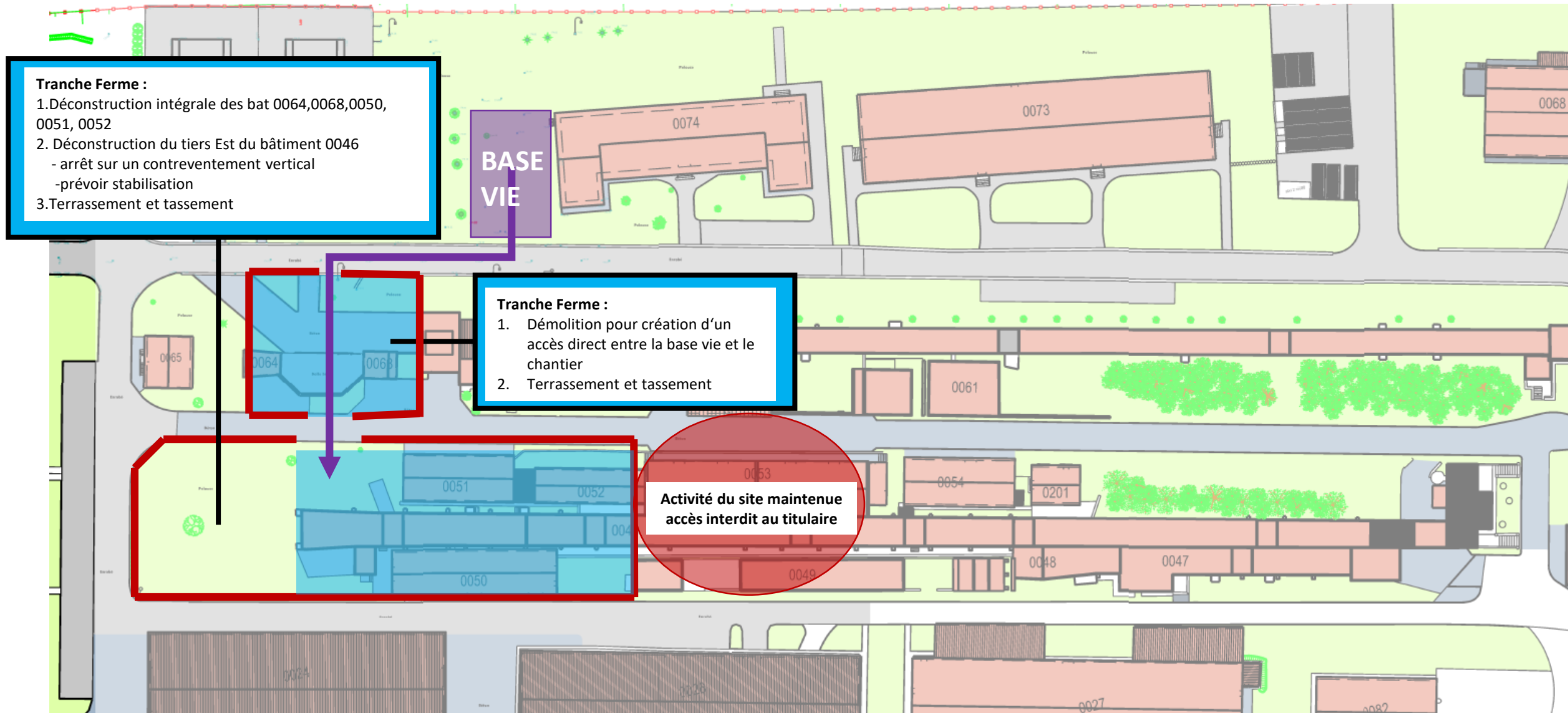




Figure 4: Périmètre de la déconstruction

- Limite de zone d'intervention (rouge)
- Zone à défricher (orange)
- Arbre à conserver/protéger/transplanter





ANNEXE 7  
Figure 5B: Tranche optionnelle 1 - Phase A

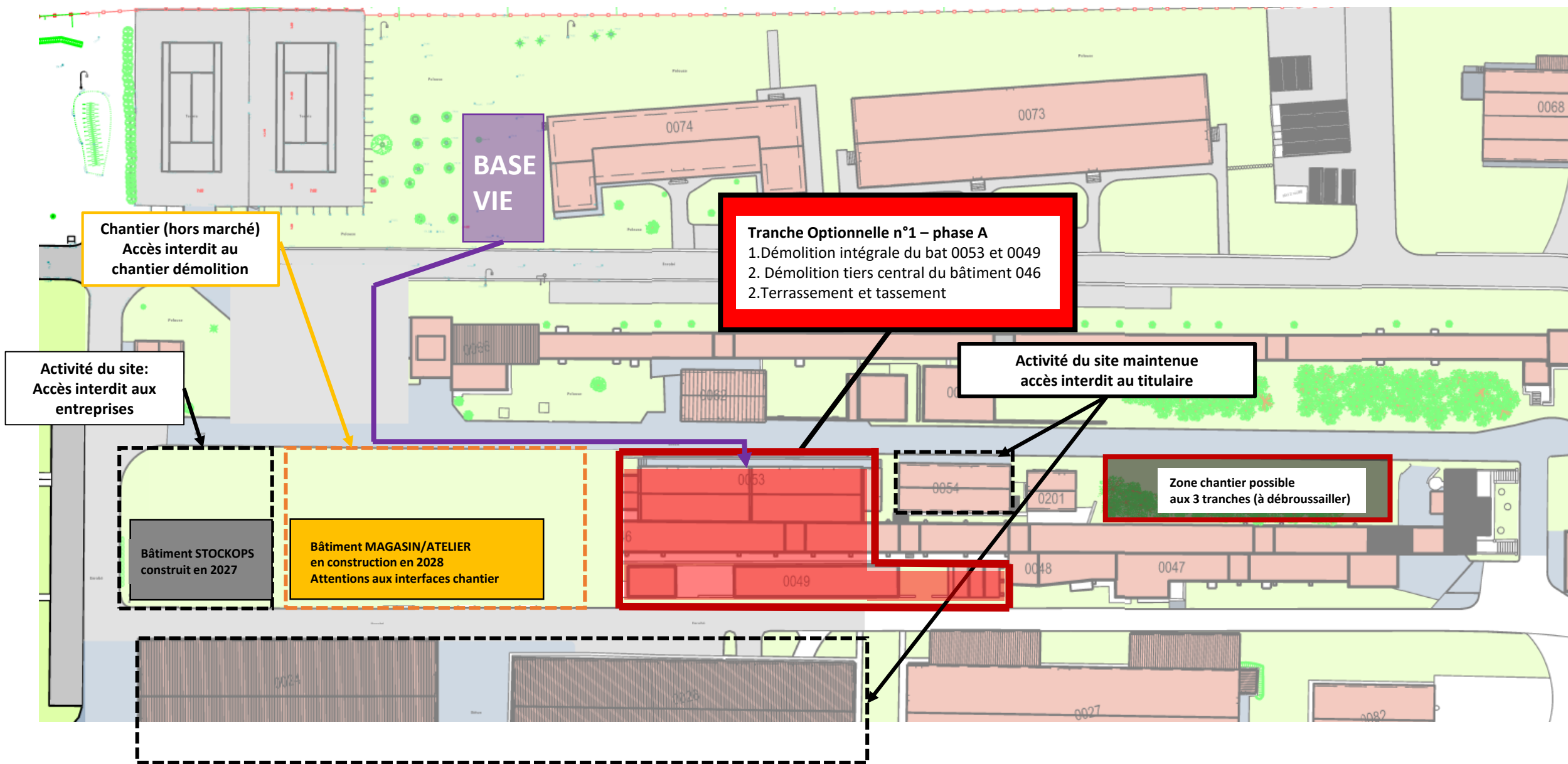




Figure 6: Contexte d'intervention

- Zone d'accès piéton à conserver pour la STAT (orange)
- Zone d'accès véhicule à conserver pour la STAT (violet)
- Zone interdite à l'entreprise (rouge)

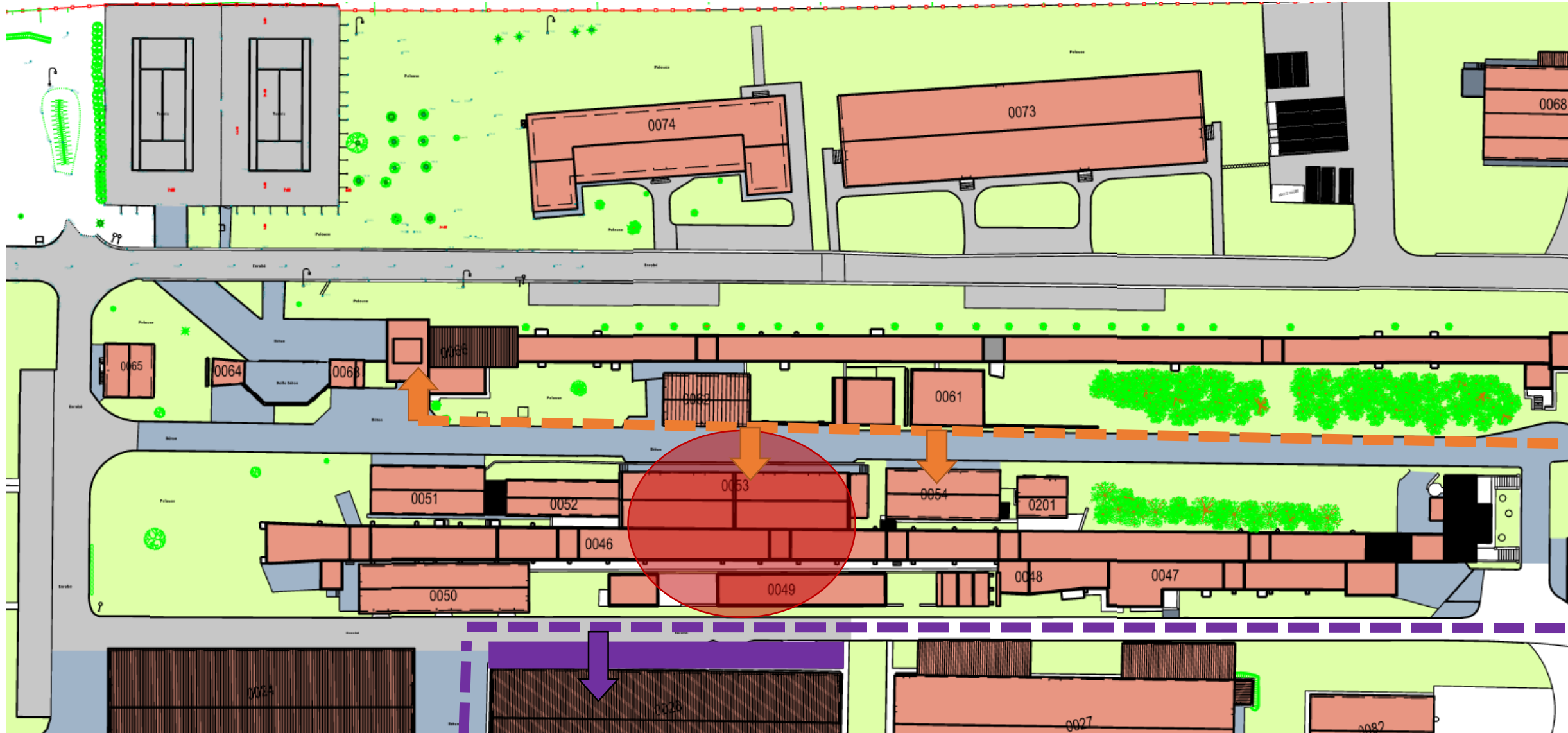




Figure 8: Schéma de la zone de stockage des déchets à réutiliser et réemployer

## Section Technique de l'Armée de Terre

